

Stříbrná expedice DofE

Na stříbrnou expedici DofE nás jelo 5. Jeli jsme v termínu 8.-10. 5. 2022 do Třeboně.

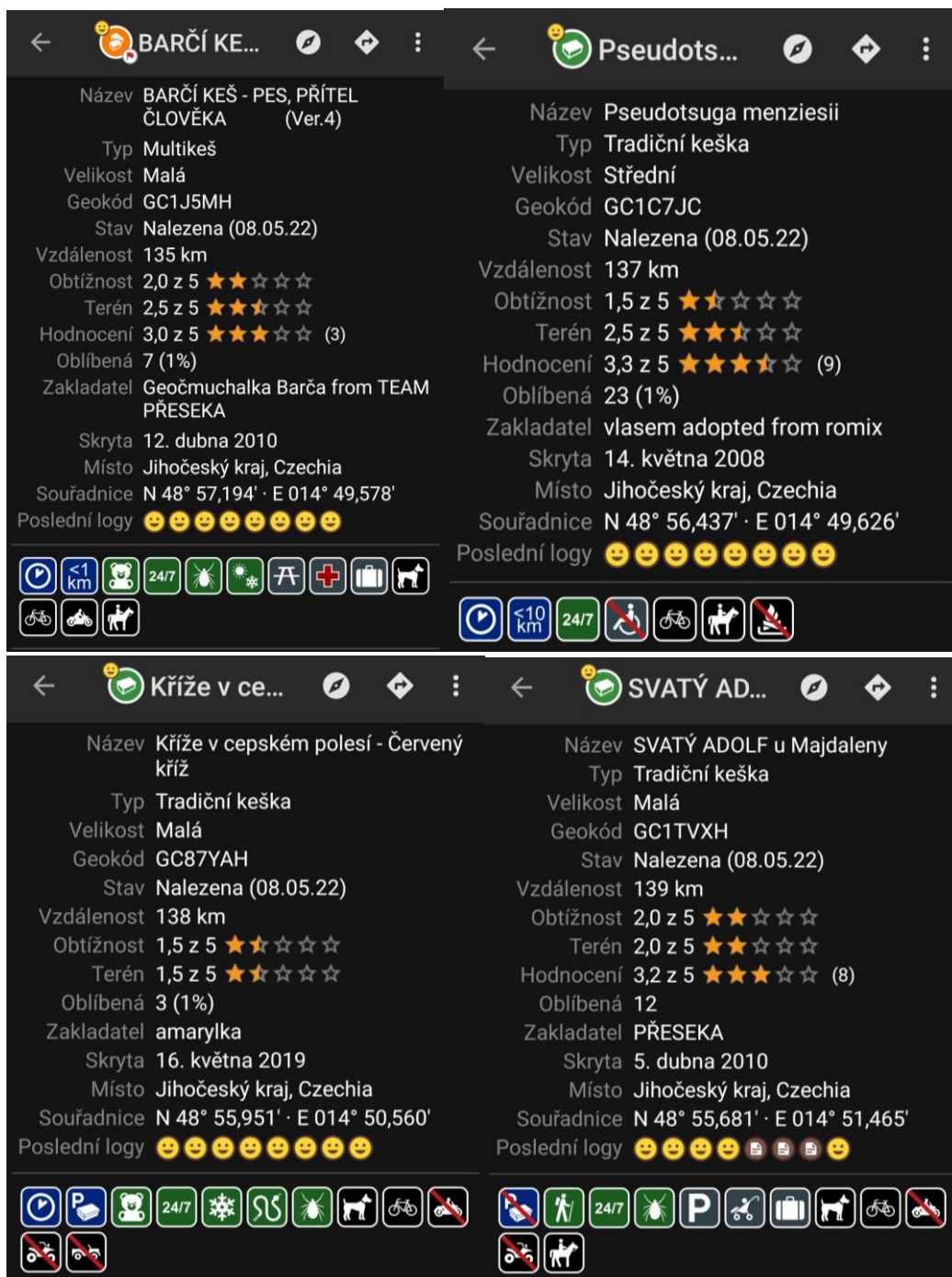
1. Den

Naše cesta začala hned v neděli ráno na Hlavním nádraží v Praze v 9.00 hodin. Všichni jsme se naštěstí sešli včas. Vlak nám odjížděl z 5. nástupiště v 9.15 hodin. Všechno jsme krásně stihli a mířili jsme do stanice Suchdol nad Lužnicí, odkud jsme plánovali jít do kempu Majdalena. Přibližně v 12.27 jsme vystoupili na vlakové stanici, kde na nás čekali profesoři Lenka Garová a Karel Chladil. Zde jsme si řekli všechny podrobnosti k cestě a v 12.45 jsme oficiálně spustili expedici.



Ze stanice Suchdol nad Lužnicí jsme šli do kempu Majdalena. Tato trasa měla přibližně 12,9 km. Po cestě jsme sesbírali 4 kešky, povídali si a vzájemně se lépe poznávali. První byla 4,1 km od stanice a jmenovala se Svatý Adolf u Majdaleny. Byla to tradiční keška s jednodušší obtížností. Druhá keška byla 1,4 km od první. Jmenovala se Kříže v cepském polesí - Červený kříž a měla zase jednodušší obtížnost. Třetí keška byla 1,5 km od druhé. Třetí keška se jmenovala Pseudotsuga menziesii, byla to tradiční keška s jednodušší obtížností. Poslední čtvrtá keška byla zase 1,5 km od předchozí kešky, jmenovala se Barčí keš - pes, přítel člověka. Tato keška měla zase jednodušší obtížnost. Nakonec jsme museli ujít 4,5 km od poslední kešky až do kempu Majdalena. Všechny 4 kešky se nám podařilo najít a dokonce i vyměnit drobnosti, které jsme měli s sebou.

S učiteli jsme měli dohromady 3 srazy. Nejdříve v 12.30 na nádraží v Suchdole nad Lužnicí, dále v 14:30 na křižovatce se silnicí nedaleko obce Cep a nakonec v 19:00 přímo v kempu Majdalena.



V kempu Majdalena jsme se ubytovali v chatce se 6 lůžky. Potom, co jsme si na pár minut odpočinuli, za námi dorazili učitelé. Zde jsme si zrekapitulovali 1. den a řekli si něco málo k tomu druhému. Poté jsme si vzali vařič a uvařili si první teplé jídlo dne - těstoviny s kečupem. Když jsme je dojedli, už se začalo stmívat a začala být zima, a tak jsme se přesunuli do chatky. Ještě jsme si povídali než jsme zhasli a pak už někteří usnuli a spali až do rána.



- cesta ke kešce



- cesta ke kešce



- keška sv. Adolfa



- keška u sv. Adolfa



- selfie u sv. Adolfa



- jedna z prvých nalezenných kešiek



- zápis nalezení kešky

2. Den

Druhý den ráno jsme se vzbudili v 8.00 ráno. Jen jsme si sbalili věci, lehce se nasnídali a vyrazili jsme na cestu. Měli jsme v plánu dojít z kempu Majdalena do autokempu Třeboň. Po cestě jsme samozřejmě sbírali kešky. Dohromady jsme sesbírali 3 kešky. Samotná cesta měla přibližně 10,1 km.

První keška byla od kempu 4,7 km. Jmenovala se Zařící kříž, byla to tradiční keška s jednodušší obtížností. Druhá keška byla 4,1 km. Tato keška byla tradiční, s jednodušší obtížností. Jmenovala se Pekelná brána. Třetí keška byla od druhé 1,4 km. Jmenovala se Dub u pekelné brány. Keška měla jednodušší obtížnost, ale byla rozdílná od ostatních, protože tahle byla tzv. multikeš, což znamená, že člověk musí podle instrukcí najít nápovědy v podobě čísel nebo kódů například, které složí dohromady a vyjde mu výsledná souřadnice. Tato souřadnice už přímo říká, kde se nachází daná keška. Potom, co jsme tuto kešku našli jsme si sedli na nedalekou lávku, kde jsme si dali oběd. Když jsme dojedli, zabalili jsme si věci a k našemu štěstí nám začalo pršet. Tak jsme si vzali na sebe pláštěnky a vydali se do autokempu. Naštěstí to bylo jen 1,6 km od poslední kešky k autokempu.

S učiteli jsme měli 3 srazy. První byl ráno na mostu nedaleko Zlaté stoky, druhý u Opatovského mlýna a poslední byl v autokempu nedaleko Schwarzenberské hrobky.

Když jsme došli do autokempu, ubytovali jsme se ve dvou chatkách. Museli jsme se rozdělit, protože v kempu neměli chatku pro 5 lidí. Byli jsme rádi, že jsme si mohli sednout a na chvíli odpočinout. Kolem 18. hodiny přišli učitelé, aby zkontrolovali, jak se nám daří. Chvíli si s náma v kempu povídali a nakonec jsme se domluvili na plánech na další den. Poté, co učitelé odešli, jsme se šli všichni vykoupat do teplých sprch. Tohle nám celé 2 dny hodně chybělo. Po umytí jsme se sešli venku před chatkou, kde bylo krásně teplo a na obzoru zapadalo slunce. Uvařili jsme si těstoviny z kyblíčku (každý z nás měl jiný druh) k večeři. Překvapivě, byly dost dobré. Poté, co jsme dojedli, jsme šli umýt nádobí, vyčistit si zuby a všichni jsme zalezli do postelí. Dokázali jsme si povídat jen chvíli, protože jsme byli hodně unavení, takže jsme hned usli.

← Dub u Pek...

Název Dub u Pekelne brany
 Typ Multikeš
 Velikost Malá
 Geokód GC15C3Y
 Stav Nalezena (09.05.22)
 Vzdálenost 131 km
 Obtížnost 2,0 z 5 ★★☆☆☆
 Terén 2,0 z 5 ★★☆☆☆
 Hodnocení 4,0 z 5 ★★★★★☆ (14)
 Oblíbená 56 (5%)
 Zakladatel romix
 Skryta 23. srpna 2007
 Místo Jihočeský kraj, Czechia
 Souřadnice N 48° 59,145' · E 014° 46,828'
 Poslední logy 😊😊😊😊😊😊😊😊

← Pekelna B...

Název Pekelna Brana - Hell's Gate
 Typ Tradiční keška
 Velikost Velká
 Geokód GC7H3YT
 Stav Nalezena (09.05.22)
 Vzdálenost 131 km
 Obtížnost 1,5 z 5 ★★☆☆☆
 Terén 2,0 z 5 ★★☆☆☆
 Hodnocení 3,0 z 5 ★★★★★☆ (1)
 Oblíbená 10 (2%)
 Zakladatel dracke
 Skryta 14. ledna 2018
 Místo Jihočeský kraj, Czechia
 Souřadnice N 48° 59,279' · E 014° 47,652'
 Poslední logy 😊😊😊😊😊😊😊😊

← Zarici kriz...

Název Zarici kriz (Majdalena)
 Typ Tradiční keška
 Velikost Malá
 Geokód GC1WG6Z
 Stav Nalezena (09.05.22)
 Vzdálenost 133 km
 Obtížnost 1,5 z 5 ★★☆☆☆
 Terén 2,0 z 5 ★★☆☆☆
 Hodnocení 3,3 z 5 ★★★★★☆ (9)
 Oblíbená 16 (1%)
 Zakladatel netopyyr
 Skryta 28. července 2009
 Místo Jihočeský kraj, Czechia
 Souřadnice N 48° 58,412' · E 014° 49,368'
 Poslední logy 😊😊😊😊😊😊😊😊



- ovesná kaše ke snídani na mostě v lese



- u kešky Zářící kříž



- v autokempu Třeboň v podvečer



- foto před chatkou



- u večere v autokempu



- příprava večere v autokempu



- příprava večere



- setkání s učiteli



- keška u dubu (Dub u Pekelné brány)



- multikeška Pekelná brána



- úspěšné nalezení kešky



- fotka lávky, kde budeme obědvat



- selfie u lávky



- po obědě u lávky



- cesta do autokempu v dešti

3. Den

Třetí den ráno jsme se probudili v 7.00 hodin, oblékli se a vyrazili hledat kešky kolem autokempu. Hledali jsme je asi do 9.30 hodin. Potom jsme se vrátili do autokempu, kde jsme se zase potkali s učiteli, vzali jsme si batohy a vydali se na hledání dalších kešek. Naše cesta vedla už jen do úplného cíle k nádraží v Třeboni, odkud nám vlak jel v 13.50 hodin.

Za celý den jsme sesbírali dohromady 5 kešek. Hned ráno kolem autokempu jsme se snažili najít 2 kešky. Pouze jednu se nám podařilo najít. Ta byla od kempu přibližně 1 kilometr. Jednalo se o multikeš, při které jsme se prošli Anglickým parkem. Viděli jsme i krásnou Schwarzenberskou hrobku, které vypadala, jak v pohádce díky tomu, že se nám vydařilo krásné počasí a také nikde nikdo ráno nebyl. Keška se jmenovala Anglický park a hřbitovní kostel sv. Jiljí a měla střední obtížnost. Druhou kešku, kterou jsme hledali ráno, jsme nedokázali najít, pravděpodobně kvůli špatným souřadnicím. Tato keška měla být přibližně 205 metrů od autokempu, ale tu jsme bohužel nenašli. Potom, co jsme už šli cestou k nádraží, jsme sesbírali 4 kešky. Ta první byla od autokempu 2,2 km. Jmenovala se Žába z DDM, nacházela se u Domova dětí, byla to tradiční keška, která byla velmi jednoduchá. Druhá byla 1,1 km od první kešky. Druhá keška se jmenovala SŠRV Jakuba Krčina, byla to tradiční keška, která měla jednodušší obtížnost, ale dala nám pořádně zabrat, jelikož dlouhou dobu jsme jí nemohli najít. Třetí keška byla 556 metrů od předešlé kešky. Jmenovala se Boží muka, byla to tradiční keška s jednodušší obtížností. Poslední keška byla 1,1 km od třetí kešky. Keška se jmenovala Knížecí restaurace a byla to tradiční keška s jednodušší obtížností. Odtud jsme to měli jen kousek (166 metrů) k vlakové stanici Třeboň. Tímto jsme přišli na náš poslední sraz. Protože jsme měli ještě chvíli čas, udělali jsme si poslední teplé jídlo z expedice. Uvařili jsme si 2 slepičí polévky z pytlíku.

(S učiteli jsme za třetí den měli 2 srazy. Jeden byl v 10.00 hodin v autokempu a druhý už na nádraží v 13.00 hodin, kde jsme expedici ukončili.)

V 13.00 hodin přišli profesoři. Nejdřív si s námi chvíli povídali, mezitím, co jsme dojídali polévku. Po chvíli jsme odpověděli na otázky dotazníku a tím skončila naše expedice. Oficiálně jsme skončili v 13.30. Poté už jsme jen počkali na vlak a dojeli do Prahy i když s půlhodinovým zpožděním.

<p>← </p> <p>Název Hrobka / Tomb Typ Tradiční keška Velikost Malá Geokód GCP74R Stav Nenalezená (10.05.22) Vzdálenost 130 km Obtížnost 2,0 z 5 ★☆☆☆☆ Terén 1,5 z 5 ★☆☆☆☆ Hodnocení 2,8 z 5 ★★★★★ (54) Oblíbená 43 (0%) Zakladatel Medcin Skryta 5. června 2005 Místo Jihočeský kraj, Czechia Souřadnice N 48° 59,590' · E 014° 45,932' Poslední logy 😞😞😞😞😞😞😞😞</p>	<p>← </p> <p>Název Žába z DDM Typ Tradiční keška Velikost Mikro Geokód GC9R5CF Stav Nalezena (10.05.22) Vzdálenost 129 km Obtížnost 1,0 z 5 ★☆☆☆☆ Terén 1,0 z 5 ★☆☆☆☆ Oblíbená 10 Zakladatel DDM_Trebon Skryta 11. dubna 2022 Místo Jihočeský kraj, Czechia Souřadnice N 49° 00,406' · E 014° 45,997' Poslední logy 😞😞😞😞😞😞😞😞</p>
---	---

<p>← </p> <p>Název SŠRV Jakuba Krčína Typ Tradiční keška Velikost Mikro Geokód GC7QXKD Stav Nalezena (10.05.22) Vzdálenost 128 km Obtížnost 1,5 z 5 ★★★★★ Terén 1,5 z 5 ★★★★★ Hodnocení 3,0 z 5 ★★★★★ (1) Oblíbená 3 (0%) Zakladatel rostakunzak Skryta 20. června 2018 Místo Jihočeský kraj, Czechia Souřadnice N 49° 00,635' · E 014° 45,495' Poslední logy 😞😞😞😞😞😞😞😞+</p>	<p>← </p> <p>Název ANGLICKÝ PARK & HŘBITOVNÍ KOSTEL SV. JILJÍ Typ Multikeš Velikost Malá Geokód GC36QH4 Stav Nalezena (10.05.22) Vzdálenost 130 km Obtížnost 2,5 z 5 ★★★★★ Terén 2,0 z 5 ★★★★★ Hodnocení 3,7 z 5 ★★★★★ (9) Oblíbená 68 Zakladatel PŘESEKA Skryta 6. března 2013 Místo Jihočeský kraj, Czechia Souřadnice N 48° 59,677' · E 014° 45,611' Poslední logy 😞😞😞😞😞😞😞😞</p>
---	--

<p>← </p> <p>Název Boží muka Typ Tradiční keška Velikost Mikro Geokód GC7Z4Y6 Stav Nalezena (10.05.22) Vzdálenost 128 km Obtížnost 1,0 z 5 ★☆☆☆☆ Terén 1,0 z 5 ★☆☆☆☆ Hodnocení 2,0 z 5 ★★★★★ (2) Oblíbená 4 (0%) Zakladatel amarylka Skryta 17. října 2018 Místo Jihočeský kraj, Czechia Souřadnice N 49° 00,529' · E 014° 45,198' Poslední logy 😞😞😞😞😞😞😞😞</p>	<p>← </p> <p>Název Knížecí restaurace Typ Tradiční keška Velikost Malá Geokód GC87PPA Stav Nalezena (10.05.22) Vzdálenost 128 km Obtížnost 1,5 z 5 ★★★★★ Terén 1,5 z 5 ★★★★★ Oblíbená 1 (0%) Zakladatel Thelittlehills2,Thelittlehills Skryta 1. září 2019 Místo Jihočeský kraj, Czechia Souřadnice N 49° 00,899' · E 014° 45,586' Poslední logy 😞😞😞😞😞😞😞😞</p>
---	--



- poslední jídlo expedice na nádraží



- přestávka na nádraží Třeboň



- pochutnávání si na obědě



- nalezená keška u DDM



- nalezení kešky Boží Muka



- nalezení kešky SŠRV Jakuba Krčina



- na cestě ke Schwarzenberské hrobce




- Schwarzenberská hrobka



- nalezení multikešky z Anglického parku



- náhled do jedné z kešek



- hřbitovní kostel sv. Jiljí

Rozdělení práce:

Před odchodem na expedici jsme si rozdělili role, které jsme víceméně dodržovali na expedici. Občas jsme si je prohodili a vypomohli si.

Ráďa – nákup potravin na expedici

Naty – focení a vyhotovení recenze

Kiki – nese vařič

Pavλίna – vaří

Tomáš – nese lékárničku

Jídelníček:

Samozřejmě jsme měli naplánovaný i jídelníček na každý den, na každý chod, ale každý si mohl jídelníček pro sebe v některých bodech upravit tak, aby byl spokojen.

1. Den

- Snídaně – doma
- Svačina – ve vlaku
- Oběd – zapečený toasty
- Svačina – sušenky/kapsičky
- Večeře – těstoviny s kečupem

2. Den

- Snídaně – přesnídávka s piškoty
- Svačina – jablko
- Oběd – slaná ovesná kaše
- Svačina – sušené ovoce/kompot
- Večeře – vývar

3. Den

- Snídaně – ovesná kaše
- Svačina – jablko/mandarinka
- Oběd – čínská polévka
- Svačina – sušenky
- Večeře – doma

Ceník:

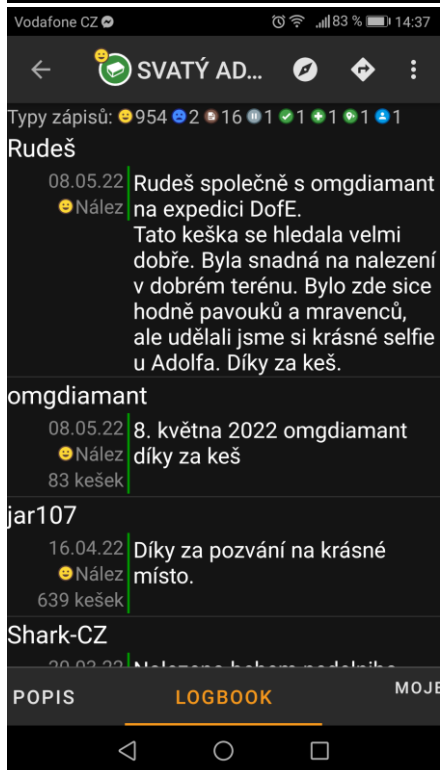
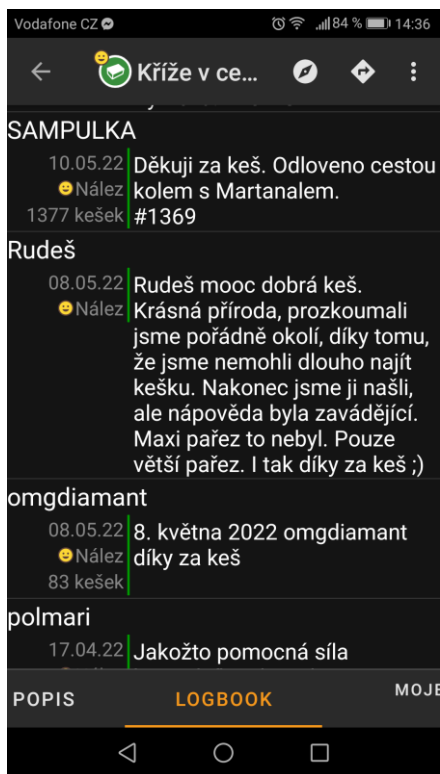
Udělalí jsme i ceník, pro přiblížení, za co jsme kolik zaplatili.

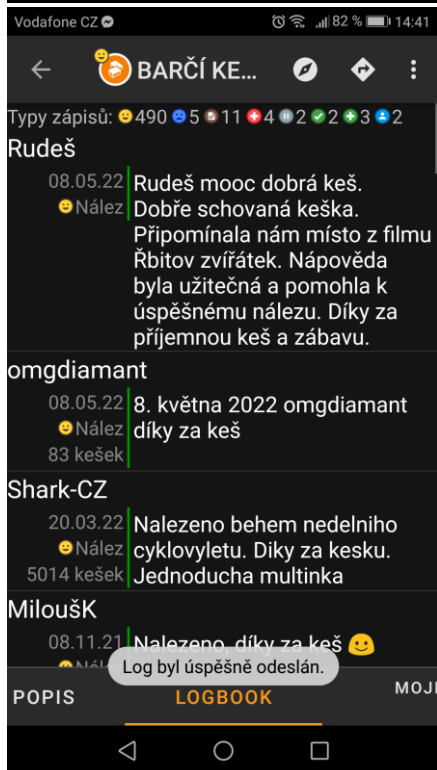
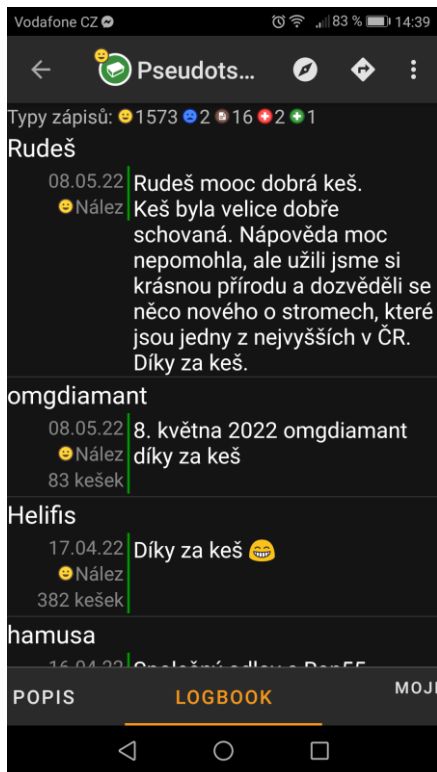
	Cena za osobu	Celkem
Jídlo	254 Kč	1 270 Kč
Jízdenky	228 Kč	1 140Kč
Ubytování noc 1	156 Kč	780 Kč
Ubytování noc 2	300 Kč	1 500 Kč
Celkem	938 Kč	4 690 Kč

Cíl expedice:

Cílem expedice bylo sesbírat 12 kešek za celou expedici. Tím, že se je snažíme najít, zároveň pomáháme těm, kteří umístili dané kešky. Ke každé kešce jsme napsali recenzi, jak se nám keška hledala, jestli jsme ji našli a pokud ne, tak napíšeme, proč se nám ji nepodařilo najít. Recenze jsou dobré v tom, že ostatní lidé, kteří chtějí najít danou kešku, se můžou dočíst, jestli je daná keška dobře zjistitelná, jak je obtížná, jestli jsou s ní spojené nějaké problémy atd.

Cíl, sesbírat 12 kešek, se nám podařilo splnit. Recenze jsme také napsali. Většinu kešek jsme našli víceméně bez problémů, jen jedna nám dělala problém. Díky ní můžeme napsat i zápornou recenzi a pomoci vyřešit problém dané kešky. Keška byla možná špatně zaměřená nebo mohla být odcizena, zapsali jsme proto nenalezení kešky, které upozorní majitele keše, aby zkontroloval, jestli je v pořádku na svém místě. Byl to jediný náš neúspěch což ve výsledku byl úspěch, jelikož u Geocachingu nikdy dopředu nelze říci, jestli je keška v pořádku na svém místě.





Vodafone CZ 81% 14:47

Zanikly po...

Typy zápisů: 386 1 12

Rudeš

08.05.22 Rudeš:
Poznámka POZOR na tuto keš!!!
Kaplička, o které je keš je na soukromém pozemku a majitel není vůbec příjemný, i když tvrdil, že nechce být nepřijemný.
Tuto kešku jsme z tohoto důvodu nemohli najít.
(§63 odst. 2 zákona č. 114/1992 sb. O ochraně přírody a krajiny).

Shark-CZ

21.03.22 Nalezeno během nedelního
Nález cyklovýletu. Díky za kesku.
5014 kešek Paradní napad ;-)
+FP

Blecha12

POPIS LOGBOOK MOJE

Vodafone CZ 80% 14:49

Zarici kriz...

Typy zápisů: 1173 26 12 14 1 1 1 2

Rudeš

09.05.22 Rudeš mooc dobrá keš.
Nález Moc hezká keš. Jedině zde bylo hodně klíštat (repelent s sebou ;-). Děkujeme za keš a nové poznatky o sv. Hubertovi.

omgdiamant

09.05.22 9. května 2022 omgdiamant
Nález díky za keš
83 kešek

Helifis

17.04.22 Díky za keš 🙏
Nález
382 kešek

hamusa

16.04.22 Společný odlov s Ran55
Nález a Geoded při sobotním
18280 kešek cyklovýletu okolím Třeboně.

Log byl úspěšně odeslán.

POPIS LOGBOOK MOJE

